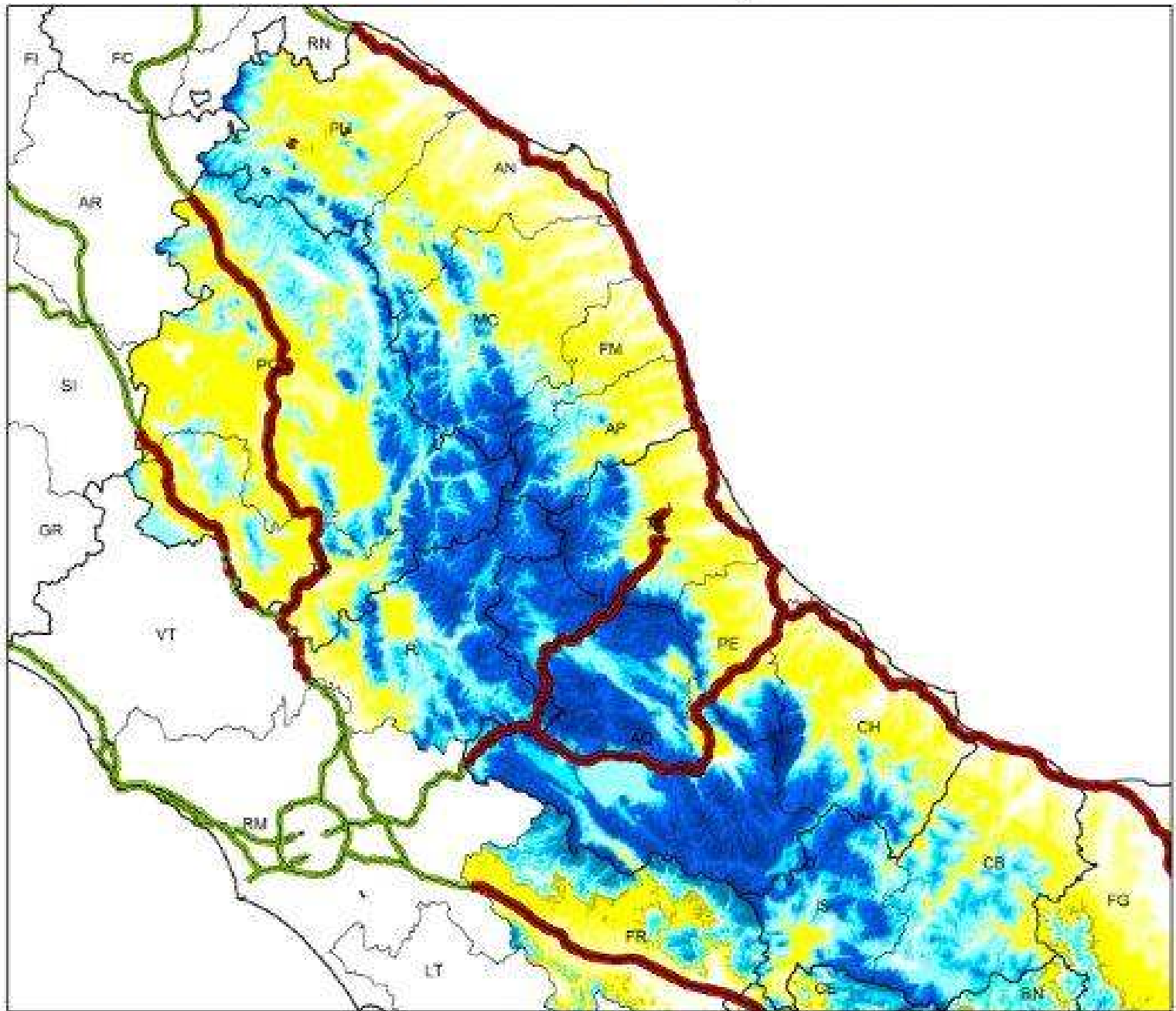






**Mappa della viabilità interessata da possibili precipitazioni
nevose dalle 00.00 alle 24.00 del 05 gennaio 2017**







Nevicare:

- su Marche, Abruzzo, settori orientali di Lazio e Umbria, Molise al di sopra dei 500-700 m in calo progressivo fino a livello del mare con apporti al suolo da deboli a moderati, fino ad elevati a quote collinari e montane.

Legenda

-  Principali tratti stradali interessati da fenomeni nevosi
-  Principali tratti stradali
-  Regioni
-  Province

Precipitazioni nevose

-  Assenti o deboli non rilevanti
-  Deboli (< 5 cm)
-  Moderate (5 - 20 cm)
-  Elevate (> 20 cm)

NB: la seguente mappa è una rappresentazione grafica qualitativa della situazione prevista e va interpretata alla luce di quanto riportato nel Bollettino di Vigilanza Meteorologica