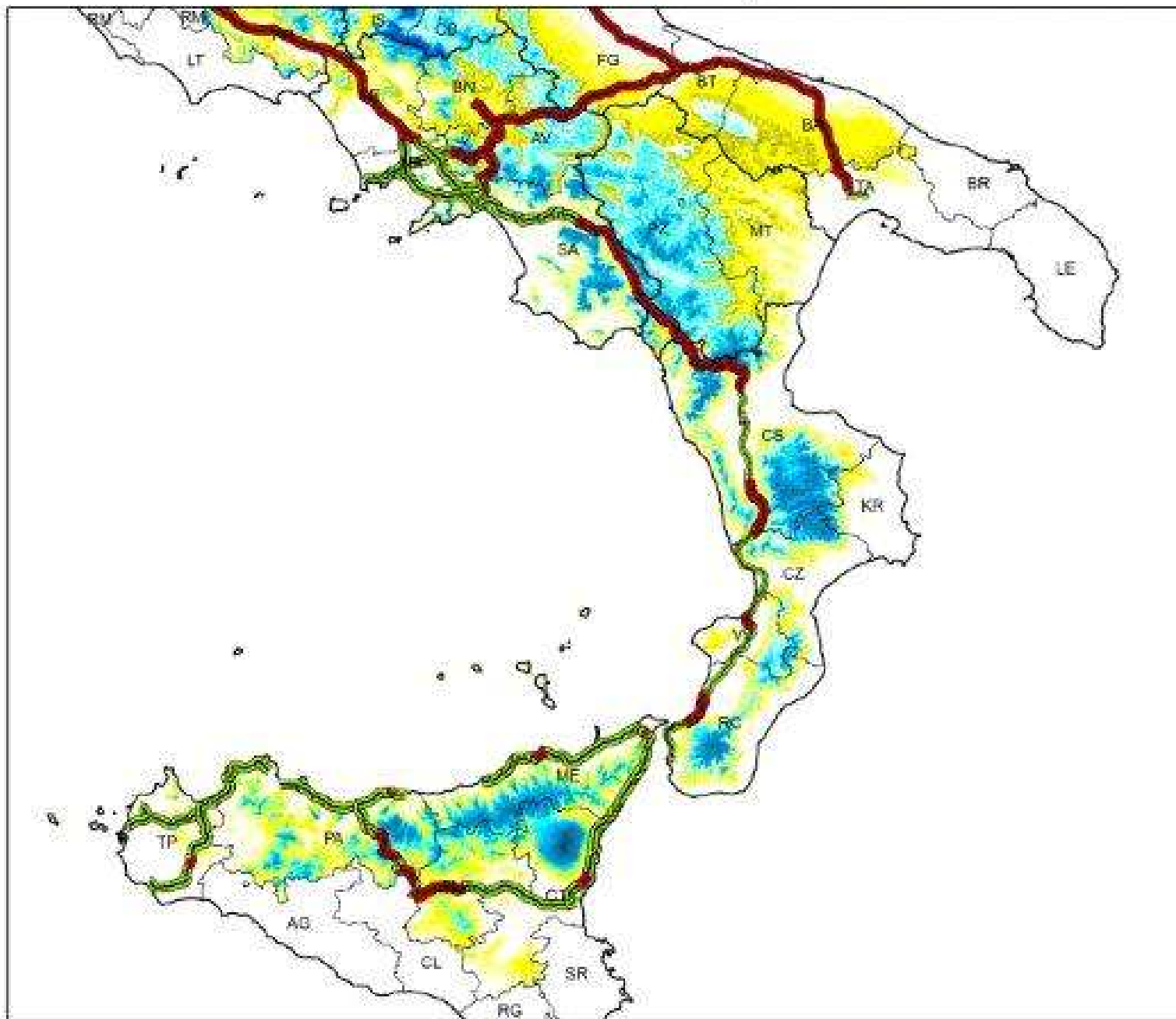






**Mappa della viabilità interessata da possibili precipitazioni
nevose dalle 00.00 alle 24.00 del 05 gennaio 2017**







Nevicare:

- su Campania e settori settentrionali di Basilicata e Puglia al di sopra dei 700-900 m in progressivo calo fino a 200 -300 m e in ulteriore calo fino al livello del mare nella sera/notte con apporti al suolo da deboli a moderati.
- su resto Puglia e Basilicata, Calabria e Sicilia settentrionale inizialmente al di sopra dei 1200-1400 m in progressivo abbassamento fino a 300-500 m, con apporti da deboli a moderati.

Legenda

-  Principali tratti stradali interessati da fenomeni nevosi
-  Principali tratti stradali
-  Regioni
-  Province

Precipitazioni nevose

-  Assenti o deboli non rilevanti
-  Deboli (< 5 cm)
-  Moderate (5 - 20 cm)
-  Elevate (> 20 cm)

NB: la seguente mappa è una rappresentazione grafica qualitativa della situazione prevista e va interpretata alla luce di quanto riportato nel Bollettino di Vigilanza Meteorologica