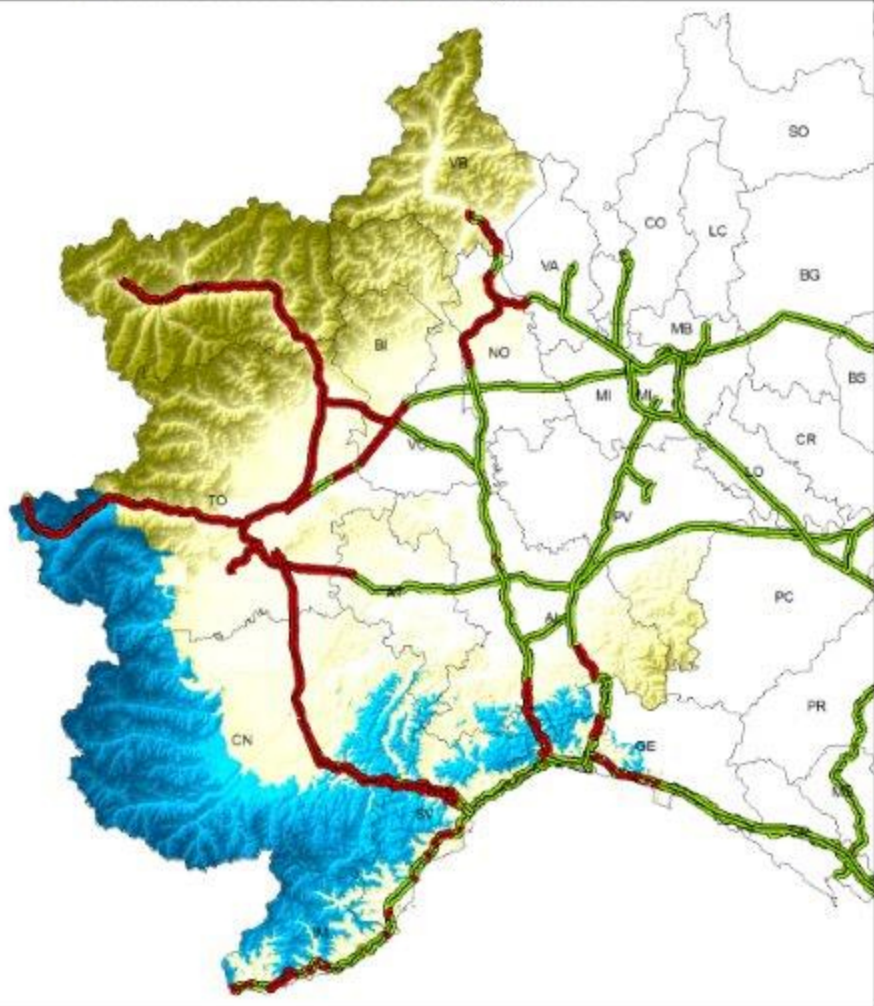






## Mappa della viabilità interessata da possibili precipitazioni nevose dalle 00.00 alle 24.00 del 28 gennaio 2017







### NEVICATE:

- sopra 300 - 500 metri su Valle d'Aosta, Piemonte e entroterra Ligure, localmente fino a quote di pianura sul Piemonte con quantitativi cumulati da deboli a puntualmente moderati, specie sul Piemonte meridionale e rilievi liguri.

### Legenda

-  Principali tratti stradali interessati da fenomeni nevosi
-  Principali tratti stradali
-  Regioni
-  Province

### Precipitazioni nevose

-  Assenti o deboli non rilevanti
-  Deboli (< 5 cm)
-  Moderate (5 - 20 cm)
-  Elevate (> 20 cm)

**NB: la seguente mappa è una rappresentazione grafica qualitativa della situazione prevista e va interpretata alla luce di quanto riportato nel Bollettino di Vigilanza Meteorologica**